

WEGWEISER STANDORTBLATT

Anbringung bei
der Auffahrt ins Rellstal

Lendi





Standort / Höhe ü. M.
zu Arm

Standort	
Nummer	<u>91.059W</u>
Gemeinde	Vandans
Ausführung	Winter

Arm	Markierung	1-/2seitig	1-/2armig	1-/2armig	1-/2seitig	Markierung	Arm
A	SR	1	1				
Mansaurakapelle über Mularientsch 2,7 km 270 Hm							
				1	1	SR	B
				Mansaurakapelle 1,5 km 250 Hm Lendi 4,2 km 270 Hm			

Lageskizze 	Anordnung der Tafeln 	Planung Stand Montafon Th. Lerch
		Lieferant Glatz 2008
		Örtlicher Betreuer Gemeinde Vandans
	Befestigung neuer Steher 380/60	Montage / Datum 12/2008
Bemerkungen		Unterschrift



-  Wegweiser
-  präpariert
-  geräumt
-  Schneesuh

Maßstab: 1:2.000
Ausgabe: 03.06.2024

www.vorarlberg.at/raumplanung
VOGIS - Daten | Orthofoto Land Vorarlberg 2015