

WEGWEISER STANDORTBLATT


Anbringung bei
Illbrücke Umschlagplatz





Standort / Höhe ü. M.
Winter- wander- weg
zu Arm
AB

Standort	
Nummer	<u>91.036W</u>
Gemeinde	Vandans
Ausführung	Winter

Arm	Markierung	1-/2seitig	1-/2armig	1-/2armig	1-/2seitig	Markierung	Arm
A		2	2	2	2		B
Vandans <i>Ortsmitte</i> St. Anton				Rodund <i>Drei-Seen-Weg</i> Golmerbahn <i>Talstation</i>			
C		2	1				
Winterwanderweg Tschagguns Schruns							

<p>Lageskizze</p>	<p>Anordnung der Tafeln</p>	<p>Planung</p> <p>Stand Montafon</p> <p>Th. Lerch</p>
		<p>Lieferant</p> <p>Glatz 2008</p>
		<p>Örtlicher Betreuer</p> <p>Gemeinde</p> <p>Vandans</p>
	<p>Befestigung</p> <p>neuer Steher 280/60</p>	<p>Montage / Datum</p> <p>12/2008</p>
<p>Bemerkungen</p>		<p>Unterschrift</p>



-  Wegweiser
-  präpariert
-  geräumt
-  Schneeschuh

Maßstab: 1:2.000
Ausgabe: 03.06.2024

www.vorarlberg.at/raumplanung
VOGIS - Daten | Orthofoto Land Vorarlberg 2015