

WEGWEISER STANDORTBLATT

Anbringung bei





Standort / Höhe ü. M.
Scheibenkopf 760 m
zu Arm
BC

Standort	
Nummer	<u>91.020W</u>
Gemeinde	Vandans
Ausführung	Winter

Arm	Markierung	1-/2seitig	1-/2armig	1-/2armig	1-/2seitig	Markierung	Arm
				1	2		A
B		2	1				

Lageskizze 	Anordnung der Tafeln 	Planung R. Kopetschke
		Lieferant Glatz
		Örtlicher Betreuer H. Künzle
	Befestigung neuer Steher 260/60	Montage / Datum 12/2008
Bemerkungen		
Unterschrift		



-  Wegweiser
-  präpariert
-  geräumt
-  Schneeschuah

Maßstab: 1:2.000
Ausgabe: 03.06.2024

www.vorarlberg.at/raumplanung
VOGIS - Daten | Orthofoto Land Vorarlberg 2015