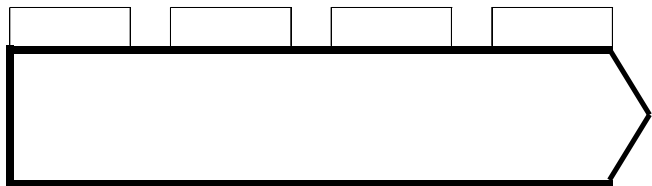
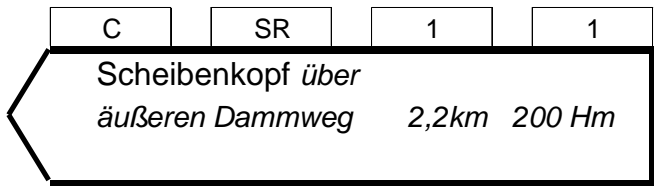
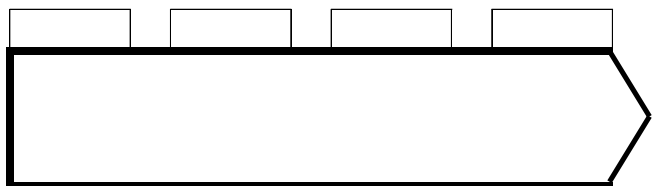
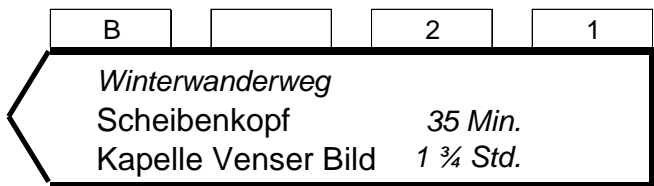
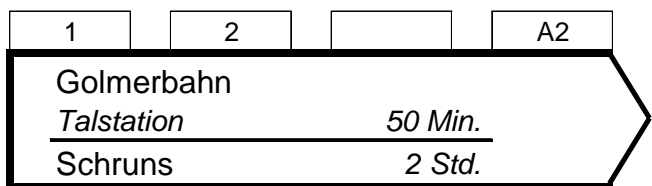
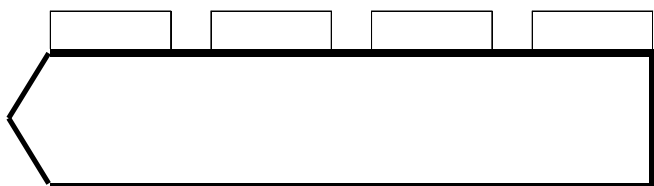
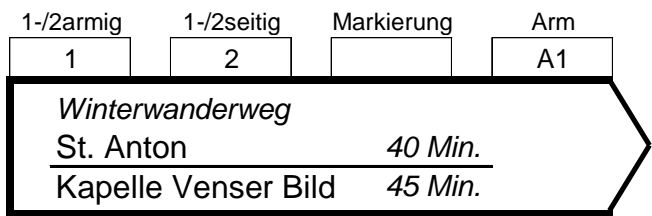
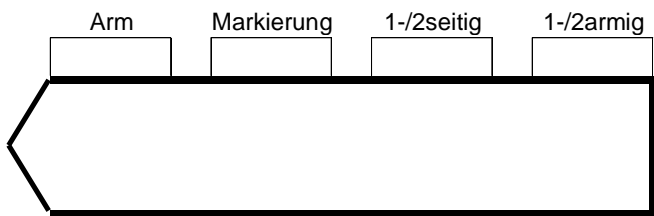


WEGWEISER STANDORTBLATT

Anbringung bei
vor dem Tourismusbüro





Standort / Höhe ü. M.
Winter- wander- weg
zu Arm
A2

Standort	
Nummer	<u>91.009W</u>
Gemeinde	Vandans
Ausführung	Winter



<p>Lageskizze</p>	<p>Anordnung der Tafeln</p>	<p>Planung Stand Montafon Th. Lerch</p> <hr/> <p>Lieferant Glatz 2008</p> <hr/> <p>Örtlicher Betreuer Gemeinde Vandans</p> <hr/> <p>Montage / Datum 12/2008</p> <hr/> <p>Unterschrift</p>
<p>Bemerkungen</p>		



-  Wegweiser
-  präpariert
-  geräumt
-  Schneeschuh

Maßstab: 1:2.000
Ausgabe: 03.06.2024

www.vorarlberg.at/raumplanung
VOGIS - Daten | Orthofoto Land Vorarlberg 2015