

WEGWEISER STANDORTBLATT

Anbringung bei
Wanderweg Illbrücke und


Bahn Hst. / Ortsmitte





Standort / Höhe ü. M.
Winter- wander- weg
zu Arm
BC

Standort	
Nummer	<u>91.008W</u>
Gemeinde	Vandans
Ausführung	Winter

Arm	Markierung	1-/2seitig	1-/2armig	1-/2armig	1-/2seitig	Markierung	Arm
A		2	1				
<i>Winterwanderweg</i> <i>Golmerbahn Tal</i> <i>50 Min.</i> <i>Schruns</i> <i>2 Std.</i>							
B		1	2	2	1		C
<i>Vandans Ortsmitte</i> <i>5 Min.</i>				<i>St. Anton</i> <i>30 Min.</i> <i>Kapelle Venser Bild</i> <i>40 Min.</i>			

<p>Lageskizze</p>	<p>Anordnung der Tafeln</p>	<p>Planung Stand Montafon Th. Lerch</p> <p>Lieferant Glatz 2008</p> <p>Örtlicher Betreuer Gemeinde Vandans</p> <p>Montage / Datum 12/2008</p> <p>Unterschrift</p>
<p>Bemerkungen</p> <p>Richtungspfeile Winterwanderweg über der Brücke anbringen.</p>		



-  Wegweiser
-  präpariert
-  geräumt
-  Schneeschuh

Maßstab: 1:2.000
Ausgabe: 03.06.2024

www.vorarlberg.at/raumplanung
VOGIS - Daten | Orthofoto Land Vorarlberg 2015