

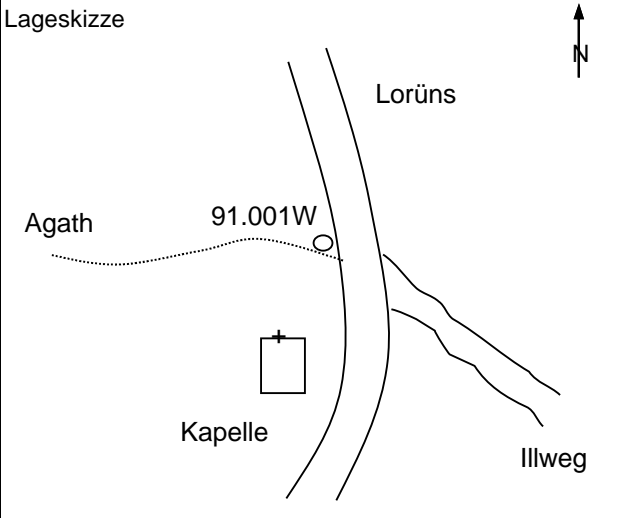
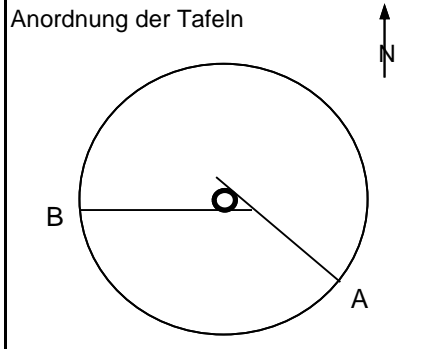
WEGWEISER STANDORTBLATT

Anbringung bei
nördlich der Kapelle





Standort / Höhe ü. M.
Kapelle Venser Bild 650 m
zu Arm
B

Standort	
Nummer	<u>91.001W</u>
Gemeinde	Vandans
Ausführung	Winter

Arm	Markierung	1-/2seitig	1-/2armig	1-/2armig	1-/2seitig	Markierung	Arm
A		2	1				
<i>Winterwanderweg</i> St. Anton <i>25 Min.</i> Vandans <i>50 Min.</i>							
B		2	1				
<i>Winterwanderweg</i> Scheibenkopf Agath <i>1 ¼ Std.</i> Vandans <i>1 ¾ Std.</i>							

Lageskizze 	Anordnung der Tafeln 	Planung
		Stand Montafon
		Th. Lerch
		Lieferant
		Glatz
		Örtlicher Betreuer
		Gemeinde
		R. Kopetschke
	Befestigung	Montage / Datum
Bemerkungen		Unterschrift
Sommertafel entfernen und durch die entsprechende Winterbeschilderung ersetzen. 2008: Letzte Änderung		



-  Wegweiser
-  präpariert
-  geräumt
-  Schneeschuh

Maßstab: 1:2.000
Ausgabe: 03.06.2024

www.vorarlberg.at/raumplanung
VOGIS - Daten | Orthofoto Land Vorarlberg 2015