

# WEGWEISER STANDORTBLATT

Anbringung bei  
Rodelbahn Kandelaber 49






Standort / Höhe ü. M.
zu Arm

Standort Nummer	<u>91.051</u>
Gemeinde	Vandans
Ausführung	

Arm A	Markierung GW/RW	1-/2seitig 1	1-/2armig 2	1-/2armig 2	1-/2seitig 1	Markierung GW	Arm B
Landschisott Latschau Naturerlebnispfad				Golmerbahn Talstation Vandans Rodund - Tschagguns			

<p>Lageskizze</p>	<p>Anordnung der Tafeln</p>	Planung R. Kopetschke
		Lieferant
<p>Befestigung Kandelaber 49</p>	<p>Örtlicher Betreuer H. Künzle</p>	Montage / Datum
		Unterschrift
<p>Bemerkungen</p> <p>möglicher Lückenschluß zum Drei Seen Weg ● ● ● ●</p> <p>2007: Letzte Änderung</p>		



-  Wegweiser
-  Wegweiser mit Orientierungskarte
-  Wanderweg
-  Bergwanderweg
-  Alpiner Steig

Maßstab: 1:2.000  
Ausgabe:04.06.2024

[www.vorarlberg.at/raumplanung](http://www.vorarlberg.at/raumplanung)  
VOGIS - Daten | Orthofoto Land Vorarlberg 2022