

# WEGWEISER STANDORTBLATT

Anbringung bei  
Damm zur Rodelbahn-Brücke






Standort / Höhe ü. M.
zu Arm

Standort Nummer	<u>91.050</u>
Gemeinde	Vandans
Ausführung	

Arm	Markierung	1-/2seitig	1-/2armig	1-/2armig	1-/2seitig	Markierung	Arm
A	GW	2	1				
Bildstock Granna Vandans <i>Ortsmitte</i> <i>über Waldweg</i>							
B	GW	1	2	2	1	GW/RW	C
Golmerbahn <i>Talstation</i> Rodund <i>Drei-Seen-Weg</i> Tschagguns <i>Illweg</i>				Landschisott <u>Latschau</u> Naturerlebnispfad			

<p>Lageskizze</p>	<p>Anordnung der Tafeln</p>	<p>Planung R. Kopetschke</p> <hr/> <p>Lieferant</p> <hr/> <p>Örtlicher Betreuer H. Künzle</p> <hr/> <p>Montage / Datum</p> <hr/> <p>Unterschrift</p>
<p>Bemerkungen</p> <p>2007: Letzte Änderung</p>		



-  Wegweiser
-  Wegweiser mit Orientierungskarte
-  Wanderweg
-  Bergwanderweg
-  Alpiner Steig

Maßstab: 1:2.000  
Ausgabe: 07.10.2024

[www.vorarlberg.at/raumplanung](http://www.vorarlberg.at/raumplanung)  
VOGIS - Daten | Orthofoto Land Vorarlberg 2022