

WEGWEISER STANDORTBLATT

Anbringung bei
Aualatsch-Rodelbahn-Brücke

Standort / Höhe ü. M.
zu Arm






Standort	
Nummer	<u>91.049</u>
Gemeinde	Vandans
Ausführung	

Arm	Markierung	1-/2seitig	1-/2armig	1-/2armig	1-/2seitig	Markierung	Arm
				1	1	GW	A
Bildstock Granna Vandans Ortsmitte <i>über Waldweg</i>				5 Min. 1/2 Std.			

B	GW/RW	2	2	2	2	GW	C
Landschisott Latschau Rodelbahn Naturerlebnispfad				1 Std. 1 ¼ Std. 1 ¼ Std.			
Golmerbahn Talstation über Dammweg Bahn-Hst. Vandans				10 Min. 40 Min.			

<p>Lageskizze</p>	<p>Anordnung der Tafeln</p>	<p>Planung R. Kopetschke</p> <hr/> <p>Lieferant</p> <hr/> <p>Örtlicher Betreuer H. Künzle</p> <hr/> <p>Montage / Datum</p> <hr/> <p>Unterschrift</p>
<p>Bemerkungen</p> <p>2007: Letzte Änderung</p>		



-  Wegweiser
-  Wegweiser mit Orientierungskarte
-  Wanderweg
-  Bergwanderweg
-  Alpiner Steig

Maßstab: 1:2.000
Ausgabe:04.06.2024

www.vorarlberg.at/raumplanung
VOGIS - Daten | Orthofoto Land Vorarlberg 2022