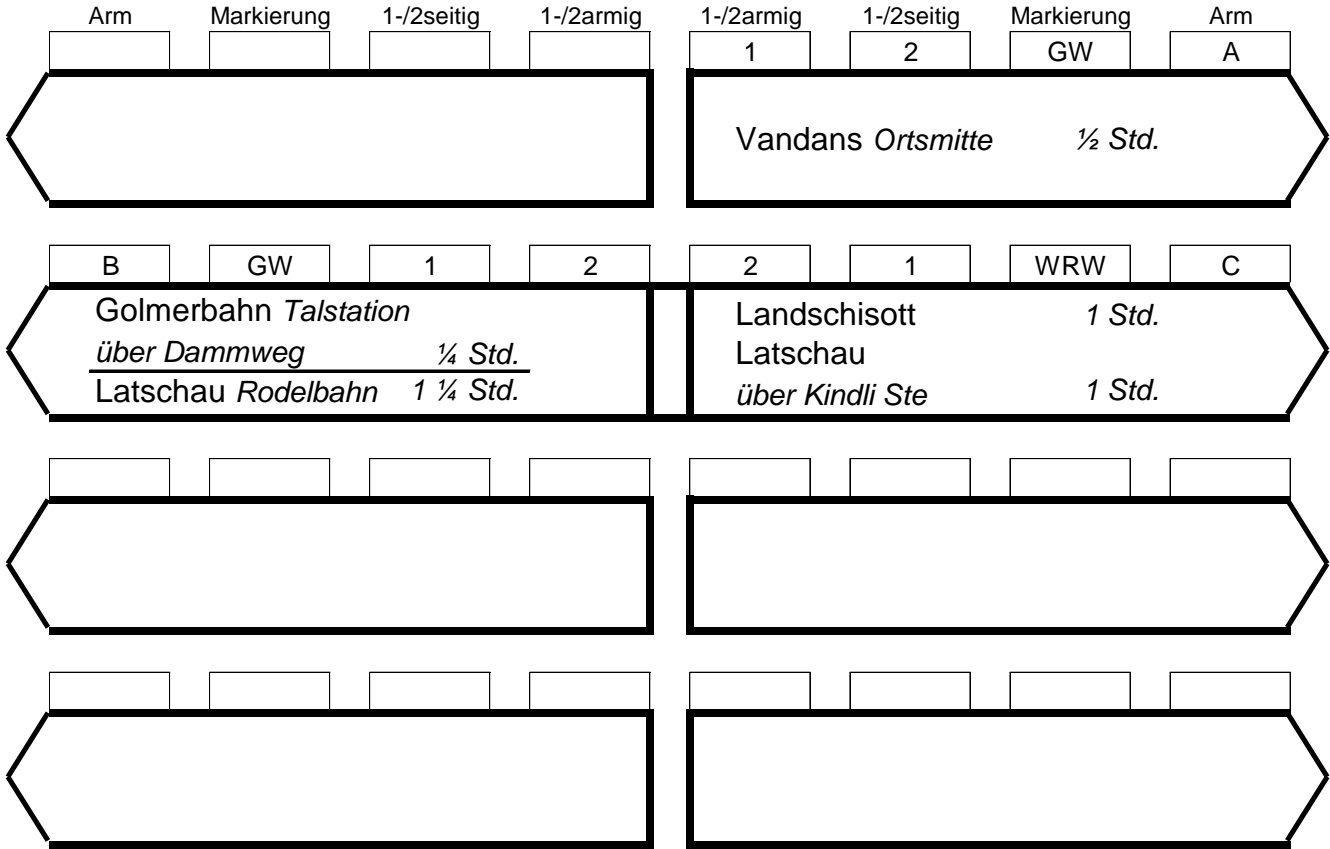


# WEGWEISER STANDORTBLATT

Anbringung bei  
Bildstock Grannaweg






Standort / Höhe ü. M. Bildstock Granna 670 m
zu Arm BC

Standort Nummer 91.048
Gemeinde Vandans
Ausführung



<p>Lageskizze</p>	<p>Anordnung der Tafeln</p>	Planung R. Kopetschke
		Lieferant
<p>Bemerkungen</p> <p>Kein Zugangweg zum Wasserfall? 2007: Letzte Änderung</p>	<p>Befestigung neues Eisenrohr erforderlich 260/60</p>	Örtlicher Betreuer H. Künzle
		Montage / Datum
		Unterschrift



-  Wegweiser
-  Wegweiser mit Orientierungskarte
-  Wanderweg
-  Bergwanderweg
-  Alpiner Steig

Maßstab: 1:2.000  
Ausgabe:04.06.2024

[www.vorarlberg.at/raumplanung](http://www.vorarlberg.at/raumplanung)  
VOGIS - Daten | Orthofoto Land Vorarlberg 2022