

# WEGWEISER STANDORTBLATT

Anbringung bei  
Rellsbachbrücke-Innerbach






Standort / Höhe ü. M. <b>Rellsbach- brücke 650 m</b>
zu Arm <b>A-B</b>

Standort Nummer <b>91.044</b>
Gemeinde <b>Vandans</b>
Ausführung

Arm	Markierung	1-/2seitig	1-/2armig	1-/2armig	1-/2seitig	Markierung	Arm
A	GW/RW	1	2	2	1	GW	B
Latschau Naturerlebnispfad Kristakopf <i>1 1/2 Std.</i> <i>1 1/2 Std.</i>				Vandans Ortmitte Bahn-Haltestelle <i>10 Min.</i> <i>20 Min.</i>			
C	GW	2	1				
Lendi Fornaweg Ganeu Rells <i>35 Min.</i> <i>1 3/4 Std.</i> <i>3 Std.</i>							

<p>Lageskizze</p>	<p>Anordnung der Tafeln</p>	Planung R. Kopetschke
		Lieferant
		Örtlicher Betreuer H. Künzle
	<p>Befestigung Neuer Steher 260/60</p>	Montage / Datum
Bemerkungen		Unterschrift
2007: Letzte Änderung		



-  Wegweiser
-  Wegweiser mit Orientierungskarte
-  Wanderweg
-  Bergwanderweg
-  Alpiner Steig

Maßstab: 1:2.000  
Ausgabe: 07.10.2024

[www.vorarlberg.at/raumplanung](http://www.vorarlberg.at/raumplanung)  
VOGIS - Daten | Orthofoto Land Vorarlberg 2022