

WEGWEISER STANDORTBLATT

Anbringung bei
Aualatschdamnbrücke






Standort / Höhe ü. M. Golmerbahn Talstation 650 m
zu Arm B

Standort Nummer 91.043
Gemeinde Vandans
Ausführung

Arm	Markierung	1-/2seitig	1-/2armig	1-/2armig	1-/2seitig	Markierung	Arm
A1	GW	2	1				
Lendi Fornaweg 35 Min.							
Ganeu 1 3/4 Std.							
Rells 3 Std.							
A2	GW	2	1	1	2	GW/RW	B
Vandans Ortsmitte 1/4 Std.				Bildstock Granna 1/4 Std.			
				Landschisott 1 1/4 Std.			
				Latschau 1 1/2 Std.			

<p>Lageskizze</p>	<p>Anordnung der Tafeln</p>	Planung R. Kopetschke
		Lieferant
		Örtlicher Betreuer H. Künzle
		Montage / Datum
<p>Bemerkungen</p> <p>Orientierungstafel vorhanden.</p> <p>2007: Letzte Änderung</p>		Unterschrift



-  Wegweiser
-  Wegweiser mit Orientierungskarte
-  Wanderweg
-  Bergwanderweg
-  Alpiner Steig

Maßstab: 1:2.000
Ausgabe: 07.10.2024

www.vorarlberg.at/raumplanung
VOGIS - Daten | Orthofoto Land Vorarlberg 2022