

WEGWEISER STANDORTBLATT


Anbringung bei
Aualatschbrücke






Standort / Höhe ü. M. Aualatsch- bachbrücke 650 m
zu Arm B1

Standort Nummer 91.042
Gemeinde Vandans
Ausführung

Arm	Markierung	1-/2seitig	1-/2armig	1-/2armig	1-/2seitig	Markierung	Arm
				1	2	GW	A
				Vandans Ortsmitte 1/4 Std.			
B1	GW	2	1				
Rodund Drei-Seen-Weg Bahn-Hst. Vandans 25 Min. Gantschier 1/2 Std.							
B2	GW	2	1				
Kaltenbrunnen Hst. 40 Min. Tschagguns 1 Std. Schruns 1 1/4 Std.							
C	GW/RW	2	1				
Latschau 1 1/2 Std. Naturerlebnispfad Kristakopf 1 1/2 Std.							

<p>Lageskizze</p>	<p>Anordnung der Tafeln</p>	Planung R. Kopetschke
		Lieferant
		Örtlicher Betreuer H. Künzle
	Befestigung Neuer Steher 280/60	Montage / Datum
Bemerkungen		Unterschrift
2007: Letzte Änderung		



-  Wegweiser
-  Wegweiser mit Orientierungskarte
-  Wanderweg
-  Bergwanderweg
-  Alpiner Steig

Maßstab: 1:2.000
Ausgabe: 07.10.2024

www.vorarlberg.at/raumplanung
VOGIS - Daten | Orthofoto Land Vorarlberg 2022