

WEGWEISER STANDORTBLATT

Anbringung bei
Abzweigung vom Gehsteig






Standort / Höhe ü. M.
Drei Seen Rundweg 650 m
zu Arm A-B

Standort Nummer	<u>91.038</u>
Gemeinde	Vandans
Ausführung	

Arm A	Markierung GW	1-/2seitig 1	1-/2armig 2	1-/2armig 2	1-/2seitig 1	Markierung GW	Arm B
Golmerbahn <i>Talstation</i> Vandans <i>Ortsmitte</i> St. Anton / Lorüns				Kaltenbrunnen <i>Hst.</i> <u>Tschagguns</u> Schruns			

<p>Lageskizze</p>	<p>Anordnung der Tafeln</p>	Planung R. Kopetschke
		Lieferant
		Örtlicher Betreuer H. Künzle
	Befestigung Neuer Steher 250/60	Montage / Datum
Bemerkungen		Unterschrift
2007: Letzte Änderung		



-  Wegweiser
-  Wegweiser mit Orientierungskarte
-  Wanderweg
-  Bergwanderweg
-  Alpiner Steig

Maßstab: 1:2.000
Ausgabe:04.06.2024

www.vorarlberg.at/raumplanung
VOGIS - Daten | Orthofoto Land Vorarlberg 2022