

WEGWEISER STANDORTBLATT

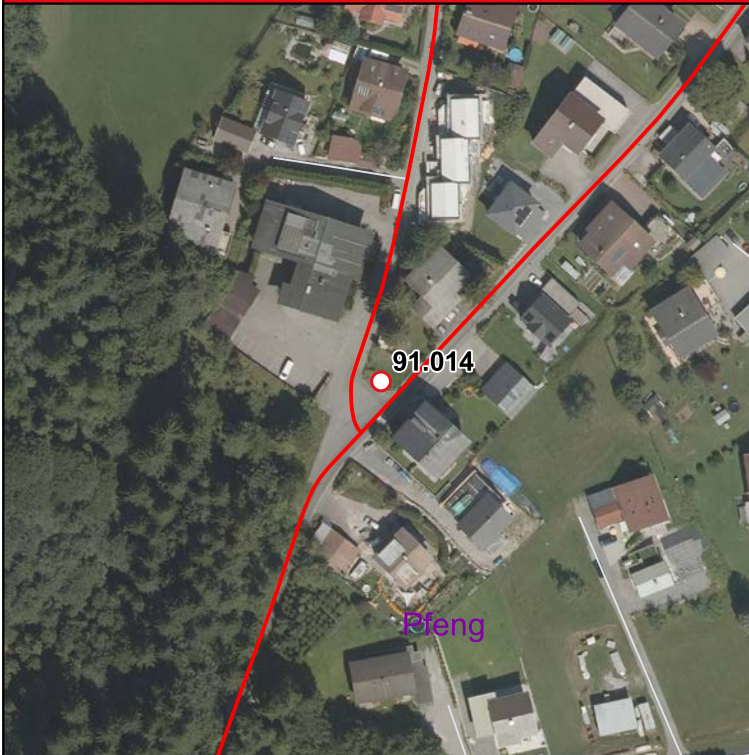
Anbringung bei
Weggabelung Dielstraße u. Kl. Tirol






Standort / Höhe ü. M.
zu Arm

Standort Nummer	<u>91.014</u>
Gemeinde	Vandans
Ausführung	

Arm	Markierung	1-/2seitig	1-/2armig	1-/2armig	1-/2seitig	Markierung	Arm
A	GW	2	1				
Ganeu 1 ½ Std. Rells 2 ½ Std. H. Hueter-Hütte 3 ½ Std.							
B	GW/RW	1	1	1	1	GW	C
Diel-Kalkofa 10 Min. Ortsmitte ü. Gemsle 20 Min. Ruine Valkastiel 1 1/2 Std.		Vandans Ortsmitte ¼ Std. Bahn-Haltestelle ½ Std.					

<p>Lageskizze</p>	<p>Anordnung der Tafeln</p>	<p>Planung R. Kopetschke</p> <hr/> <p>Lieferant</p> <hr/> <p>Örtlicher Betreuer H. Künzle</p> <hr/> <p>Montage / Datum</p> <hr/> <p>Unterschrift</p>
<p>Befestigung Kandelaber bei Kühny Rupert HNr. 68</p>		
<p>Bemerkungen B+C in gleicher Höhe anbringen!</p> <p>2007: Letzte Änderung</p>		



-  Wegweiser
-  Wegweiser mit Orientierungskarte
-  Wanderweg
-  Bergwanderweg
-  Alpiner Steig

Maßstab: 1:2.000
Ausgabe:04.06.2024