

# WEGWEISER STANDORTBLATT

Anbringung bei

St. Loi

Standort / Höhe ü. M.

St. Loi  
498 m

zu Arm

C

Standort

Nummer

73.24

Gemeinde

Schlins






Ausführung

Alpinneu

Arm	Markierung	1-/2seitig	1-/2armig	1-/2armig	1-/2seitig	Markierung	Arm	
A	GW	2	1					
Frommengärsch Bahnhaltestelle				10 Min. 20 Min.				
B	GW	2	1					
Ruine Jagdberg Schlins Kirche Gaisbühel				20 Min. 20 Min. 25 Min.				
				1	2	GW	C	
				Gaisbühel Gais Bludesch	15 Min. 25 Min. 1 Std.			

<p>Lageskizze</p>	<p>Anordnung der Tafeln</p>	Planung
		Amann M.
		Rauch G.
		Lieferant
		Visuform
		Örtlicher Betreuer
		Gemeinde
		Montage / Datum
		2013 neu
		Unterschrift
Bemerkungen		



-  Wegweiser
-  Wegweiser mit Orientierungskarte
-  Spazier-, Wanderweg
-  Bergwanderweg
-  Alpiner Steig

Maßstab:1:2.500

Ausgabe:11.12.2025

[www.vorarlberg.at/raumplanung](http://www.vorarlberg.at/raumplanung)

VOGIS - Daten | Orthofoto Land Vorarlberg 2022