

# WEGWEISER STANDORTBLATT

Anbringung bei  
Brunnen bei der Kirche

Standort / Höhe ü. M.	Kirche Mariä unbefleckte Empfängnis 502 m
zu Arm	C2

Standort Nummer	<u>73.23</u>
Gemeinde	Schllins
Ausführung	Alpinneu

Arm	Markierung	1-/2seitig	1-/2armig

1-/2armig	1-/2seitig	Markierung	Arm
1	2	GW	A1
Ruine Jagdberg		10 Min.	
St.Loi		20 Min.	
Gaisbühel		25 Min.	

--	--	--	--

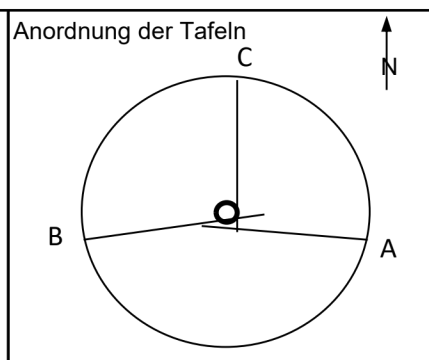
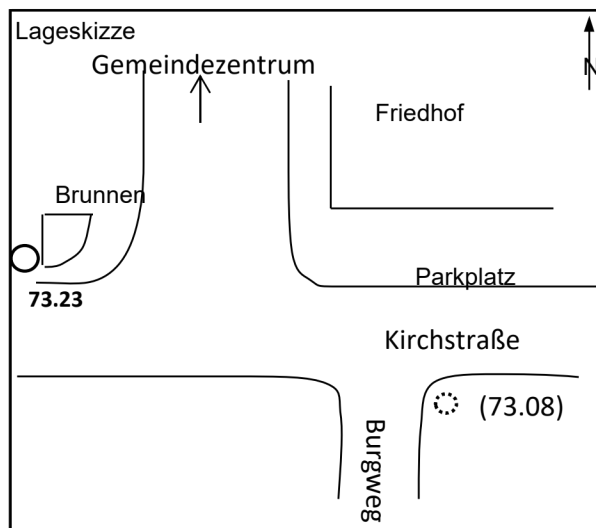
1	2	GW	A2
Gais		30 Min.	
Bludesch		1 Std.	
Nenzing <i>Bahnhof</i>		50 Min.	

B1	GW	1	1
Frommengärsch		15 Min.	
Bahnhaltestelle		25 Min.	
Beschling		40 Min.	

1	1	GW	C1
Gemeindezentrum		8 Min.	
Röns		35 Min.	
Schnifis		40 Min.	

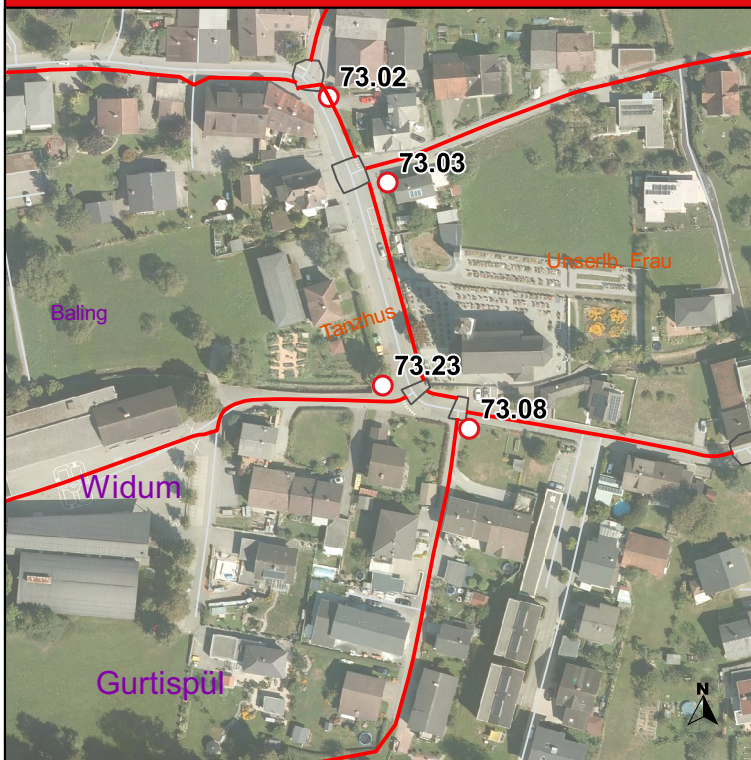
B2	GW	1	1
Satteins		1 Std.	






1	1	GW	C2
Fischweiher		10 Min.	
Bludesch <i>über Flexis</i>		1 Std.	



Planung Amann M. Rauch G.
Lieferant Visuform
Örtlicher Betreuer Gemeinde
Montage / Datum 2013 neu
Unterschrift

Bemerkungen  
Standort mit Infotafel



-  Wegweiser
-  Wegweiser mit Orientierungskarte
-  Spazier-, Wanderweg
-  Bergwanderweg
-  Alpiner Steig

Maßstab:1:2.500

Ausgabe:11.12.2025

[www.vorarlberg.at/raumplanung](http://www.vorarlberg.at/raumplanung)

VOGIS - Daten | Orthofoto Land Vorarlberg 2022