

WEGWEISER STANDORTBLATT

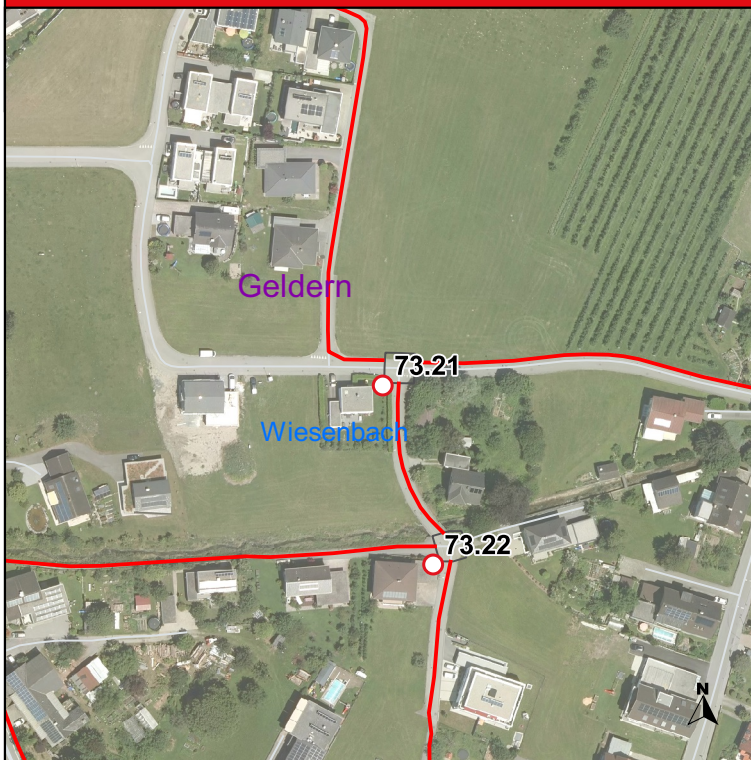
Anbringung bei
Kreuzung Langwies und Wiesenbachweg






Standort / Höhe ü. M.
Balotta 492 m
zu Arm C

Standort Nummer	<u>73.21</u>
Gemeinde	Schlins
Ausführung	Alpinneu

<table border="1" style="width: 100%; border-collapse: collapse;"> <tr> <td style="width: 12.5%;">Arm</td> <td style="width: 12.5%;">Markierung</td> <td style="width: 12.5%;">1-/2seitig</td> <td style="width: 12.5%;">1-/2armig</td> </tr> <tr> <td colspan="4" style="height: 60px;"> </td> </tr> </table>	Arm	Markierung	1-/2seitig	1-/2armig					<table border="1" style="width: 100%; border-collapse: collapse;"> <tr> <td style="width: 12.5%;">1-/2armig</td> <td style="width: 12.5%;">1-/2seitig</td> <td style="width: 12.5%;">Markierung</td> <td style="width: 12.5%;">Arm</td> </tr> <tr> <td style="text-align: center;">1</td> <td style="text-align: center;">2</td> <td style="text-align: center;">GW</td> <td style="text-align: center;">A</td> </tr> <tr> <td colspan="4" style="height: 60px; text-align: center;">Rönsberg Röns</td> </tr> </table>	1-/2armig	1-/2seitig	Markierung	Arm	1	2	GW	A	Rönsberg Röns			
Arm	Markierung	1-/2seitig	1-/2armig																		
1-/2armig	1-/2seitig	Markierung	Arm																		
1	2	GW	A																		
Rönsberg Röns																					
<table border="1" style="width: 100%; border-collapse: collapse;"> <tr> <td style="width: 12.5%;">B</td> <td style="width: 12.5%;">GW</td> <td style="width: 12.5%;">2</td> <td style="width: 12.5%;">1</td> </tr> <tr> <td colspan="4" style="height: 60px;">Gemeindezentrum Schlins Kirche Schnifis</td> </tr> </table>	B	GW	2	1	Gemeindezentrum Schlins Kirche Schnifis				<table border="1" style="width: 100%; border-collapse: collapse;"> <tr> <td style="width: 12.5%;"> </td> <td style="width: 12.5%;"> </td> <td style="width: 12.5%;"> </td> <td style="width: 12.5%;"> </td> </tr> <tr> <td colspan="4" style="height: 60px;"> </td> </tr> </table>												
B	GW	2	1																		
Gemeindezentrum Schlins Kirche Schnifis																					
<table border="1" style="width: 100%; border-collapse: collapse;"> <tr> <td style="width: 12.5%;">C</td> <td style="width: 12.5%;">GW</td> <td style="width: 12.5%;">1</td> <td style="width: 12.5%;">1</td> </tr> <tr> <td colspan="4" style="height: 60px;">Frommengärsch Bahn-Hst. - Beschling Satteins</td> </tr> </table>	C	GW	1	1	Frommengärsch Bahn-Hst. - Beschling Satteins				<table border="1" style="width: 100%; border-collapse: collapse;"> <tr> <td style="width: 12.5%;"> </td> <td style="width: 12.5%;"> </td> <td style="width: 12.5%;"> </td> <td style="width: 12.5%;"> </td> </tr> <tr> <td colspan="4" style="height: 60px;"> </td> </tr> </table>												
C	GW	1	1																		
Frommengärsch Bahn-Hst. - Beschling Satteins																					
<table border="1" style="width: 100%; border-collapse: collapse;"> <tr> <td style="width: 12.5%;"> </td> <td style="width: 12.5%;"> </td> <td style="width: 12.5%;"> </td> <td style="width: 12.5%;"> </td> </tr> <tr> <td colspan="4" style="height: 60px;"> </td> </tr> </table>									<table border="1" style="width: 100%; border-collapse: collapse;"> <tr> <td style="width: 12.5%;"> </td> <td style="width: 12.5%;"> </td> <td style="width: 12.5%;"> </td> <td style="width: 12.5%;"> </td> </tr> <tr> <td colspan="4" style="height: 60px;"> </td> </tr> </table>												

<p>Lageskizze</p>	<p>Anordnung der Tafeln</p>	<p>Planung Amann M. Rauch G.</p> <p>Lieferant Visuform</p> <p>Örtlicher Betreuer Gemeinde</p> <p>Montage / Datum 2013 neu</p> <p>Unterschrift</p>
<p>Bemerkungen</p>		



-  Wegweiser
-  Wegweiser mit Orientierungskarte
-  Spazier-, Wanderweg
-  Bergwanderweg
-  Alpiner Steig

Maßstab:1:2.500

Ausgabe:11.12.2025

www.vorarlberg.at/raumplanung

VOGIS - Daten | Orthofoto Land Vorarlberg 2022