

WEGWEISER STANDORTBLATT

Anbringung bei
Frommengärsch Lichtmast neben
der Infotafel






| |
|------------------------|
| Standort / Höhe ü. M. |
| Frommengärsch 493 m |
| zu Arm |
| A-B |

| | |
|------------|--------------|
| Standort | |
| Nummer | <u>73.15</u> |
| Gemeinde | Schlins |
| Ausführung | Alpinneu |

| Arm | Markierung | 1-/2seitig | 1-/2armig | 1-/2armig | 1-/2seitig | Markierung | Arm |
|---|------------|------------|-----------|---|------------|------------|-----|
| A | GW | 2 | 1 | | | | |
| Bahnhaltestelle Beschling Nenzing | | | | 10 Min. 25 Min. 50 Min. | | | |
| B | GW | 2 | 2 | 2 | 2 | GW | C |
| Satteins über Alte Satteinsersstraße | | | | 50 Min. | | | |
| | | | | 1 | 2 | GW | D |
| | | | | Gaisbühel Gais Bludesch | | | |
| | | | | 35 Min. 45 Min. 1 1/4 Std. | | | |
| | | | | 1 | 2 | GW | E |
| | | | | Gemeindezentrum Schlins Kirche Schnifis | | | |
| | | | | 10 Min. 15 Min. 1 Std. | | | |
| | | | | Rönsberg Röns | | | |
| | | | | 20 Min. 35 Min. | | | |

| | | |
|---------------------------------------|-----------------------------|---------------------------------|
| <p>Lageskizze</p> | <p>Anordnung der Tafeln</p> | Planung Amann M. Rauch G. |
| | | Lieferant Visuform |
| | | Örtlicher Betreuer Gemeinde |
| | Befestigung Lichtmast | Montage / Datum 2013 neu |
| Bemerkungen Standort mit Infotafel | | Unterschrift |



-  Wegweiser
-  Wegweiser mit Orientierungskarte
-  Spazier-, Wanderweg
-  Bergwanderweg
-  Alpiner Steig

Maßstab:1:2.500

Ausgabe:11.12.2025

www.vorarlberg.at/raumplanung

VOGIS - Daten | Orthofoto Land Vorarlberg 2022