

WEGWEISER STANDORTBLATT

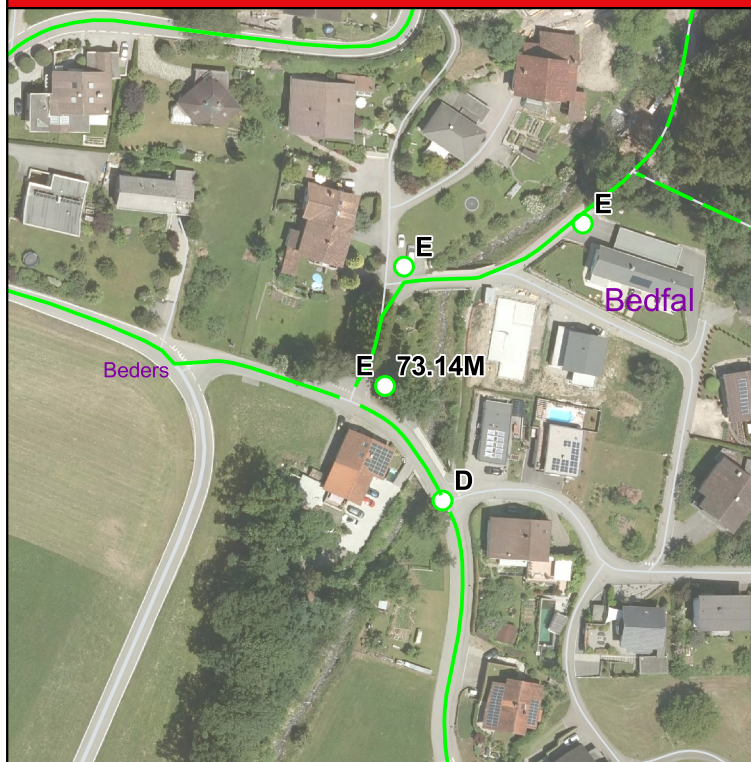
Anbringung bei
Abzweigung ins Tobel am Rönsberg





Standort / Höhe ü. M.
Rönsberg 518 m
zu Arm C

Standort Nummer	<u>73.14M</u>
Gemeinde	Schlins
Ausführung	Alpinneu

Arm	Markierung	1-/2seitig	1-/2armig	1-/2armig	1-/2seitig	Markierung	Arm
A	M	2	1				
Röns				1,3 km			
B	M	1	1				
Schnifis				2,8 km			
Hensler				9,3 km			
Äpele Sender				11,4 km			
				1	1	M	C
				Schlins Ortsmitte 0,6 km			
				Zum Walgauradweg 1,4 km			

Lageskizze 	Anordnung der Tafeln 	Planung Amann M. Rauch G.
		Lieferant A,C Glatz B Visuform
Bemerkungen Beim Standort 73.01 Richtungspfeile anbringen. 2024: Tafel B neu, geänderte Wegführung Richtung Hensler (1 km länger).	Befestigung Steher	Örtlicher Betreuer Gemeinde
		Montage / Datum A,C 2008 B 2024
		Unterschrift



-  Wegweiser
-  Asphaltstrecke
-  Schotterstrecke
-  Schiebe/Tragestrecke

Maßstab: 1:2.000
Ausgabe: 03.06.2024

www.vorarlberg.at/raumplanung
VOGIS - Daten | Orthofoto Land Vorarlberg 2022