

# WEGWEISER STANDORTBLATT

Anbringung bei  
Bahnhofstr. Abzw. Gerbergasse bei der  
Gießenbrücke





Standort / Höhe ü. M.
Schlins Frommengärsch 494 m
zu Arm
A

Standort	
Nummer	<u>73.13M</u>
Gemeinde	Schlins
Ausführung	alpinneu

Arm	Markierung	1-/2seitig	1-/2armig	1-/2armig	1-/2seitig	Markierung	Arm
				1	2	M	A1
				Schlins Ortszentrum 0,8 km			
				Schnifis 4,2 km			
				Äpele Sender 11,9 km			
				1	2	M	A2
				Röns 2,7 km			
				Thüringen 7,0 km			
				Thüringerberg 10,0 km			

<p>Lageskizze</p>	<p>Anordnung der Tafeln</p>	Planung
		Amann M.
		Lieferant
		Fa. Glatz
		Örtlicher Betreuer
		Alwin Mähr
	Befestigung neuer Steher	Montage / Datum
		8/2008
Bemerkungen		Unterschrift



-  Wegweiser
-  Asphaltstrecke
-  Schotterstrecke
-  Schiebe/Tragestrecke

Maßstab: 1:2.000  
Ausgabe: 03.06.2024

[www.vorarlberg.at/raumplanung](http://www.vorarlberg.at/raumplanung)  
VOGIS - Daten | Orthofoto Land Vorarlberg 2022