

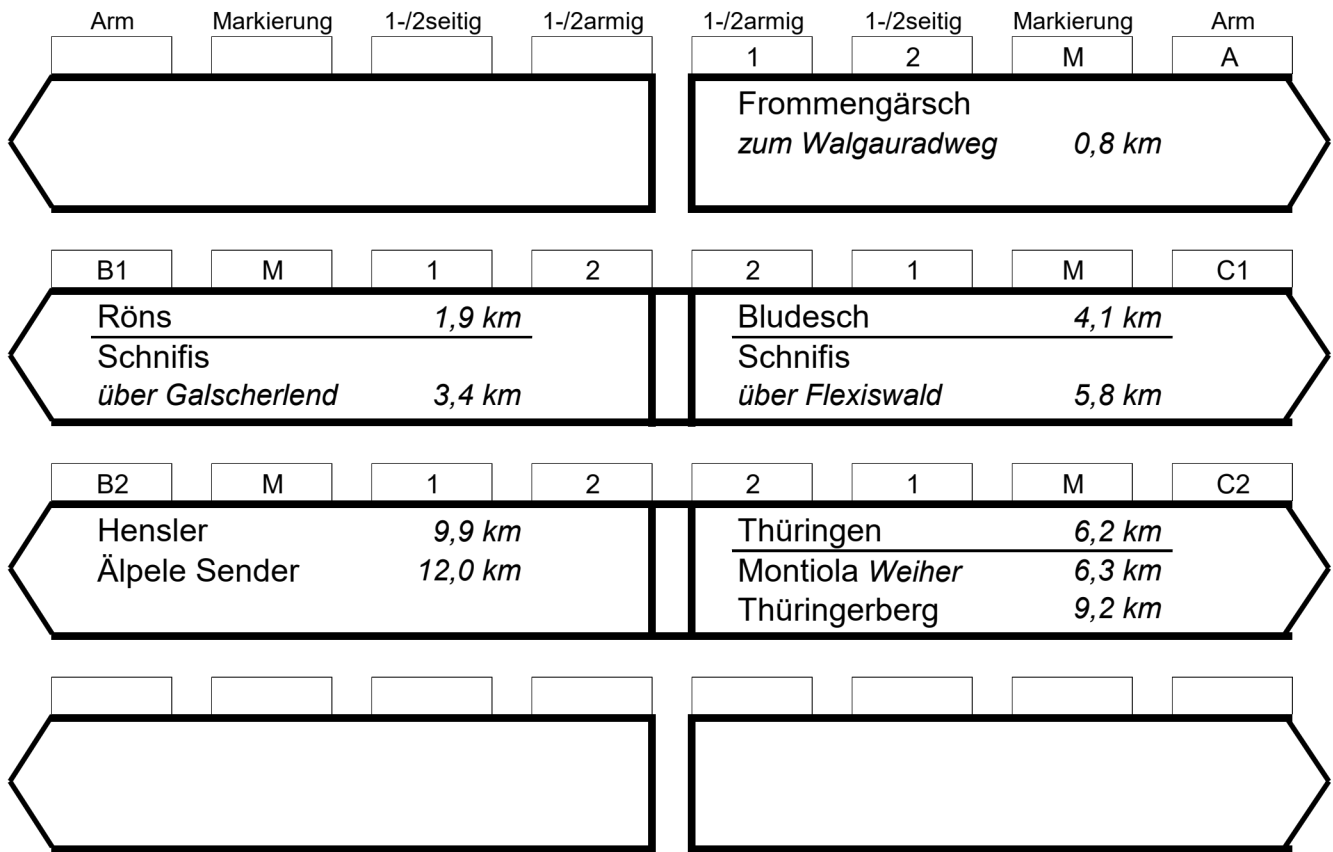
WEGWEISER STANDORTBLATT

Anbringung bei
gegenüber Postamt beim Brunnen vor

Haus Kreuzstr. 1 (Rauch Elmar)





Standort / Höhe ü. M.	Schlins Ortszentrum 500 m
zu Arm	B2-C2

Standort Nummer	<u>73.11M</u>
Gemeinde	Schlins
Ausführung	Alpinneu



Lageskizze 	Anordnung der Tafeln 	Planung Amann M. Rauch G.
		Lieferant A,B2-C2 Visuform B1-C1 Glatz
Bemerkungen Standort mit Infotafel Standort auch für zukünftigen WW-Hauptwegweiser. 2024: Tafel B2-C2 neu, geänderte Wegführung Richtung Hensler (1 km länger).	Befestigung Lichtmast	Örtlicher Betreuer Gemeinde
		Montage / Datum A,B2-C2 2024 B1-C1 2009
		Unterschrift



-  Wegweiser
-  Asphaltstrecke
-  Schotterstrecke
-  Schiebe/Tragestrecke

Maßstab: 1:2.000
Ausgabe: 03.06.2024

www.vorarlberg.at/raumplanung
VOGIS - Daten | Orthofoto Land Vorarlberg 2022