

WEGWEISER STANDORTBLATT

Anbringung bei
Fischweiher

Standort / Höhe ü. M.

Fisch-
weiher
515 m

zu Arm

A-B

Standort

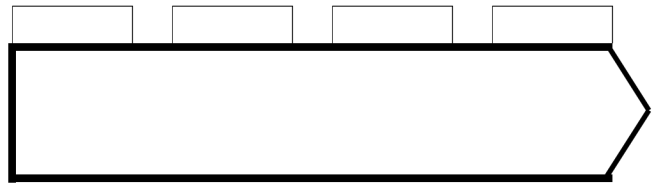
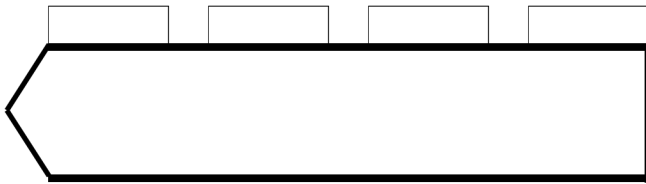
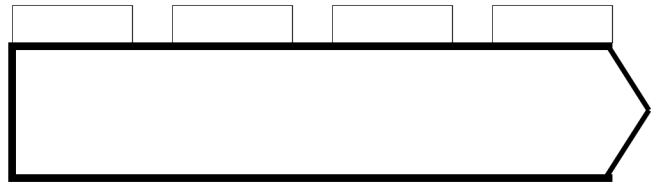
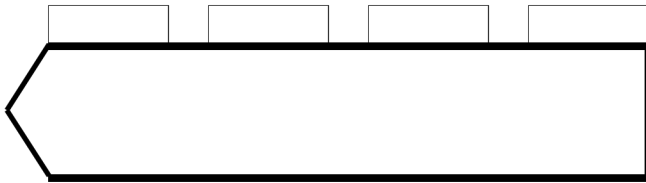
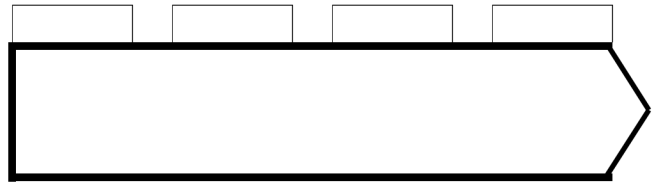
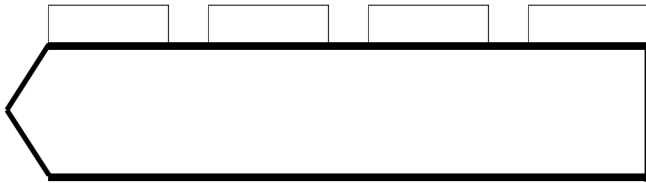
Nummer 73.10

Gemeinde **Schlins**


Ausführung

Alpinneu

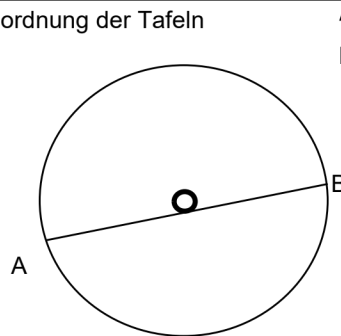
Arm	Markierung	1-/2seitig	1-/2armig	1-/2armig	1-/2seitig	Markierung	Arm
A	GW	1	2	2	1	GW	B
Schlins <i>Bus-Hst.</i>				<i>Über Flexiswald:</i>			
Gemeindezentrum		15 Min.		Bludesch		50 Min.	
Frommengärsch		25 Min.		Schnifis		1 Std.	



Lageskizze



Anordnung der Tafeln



Befestigung
Rohrstange vorhanden

Planung
Amann M.
Rauch G.

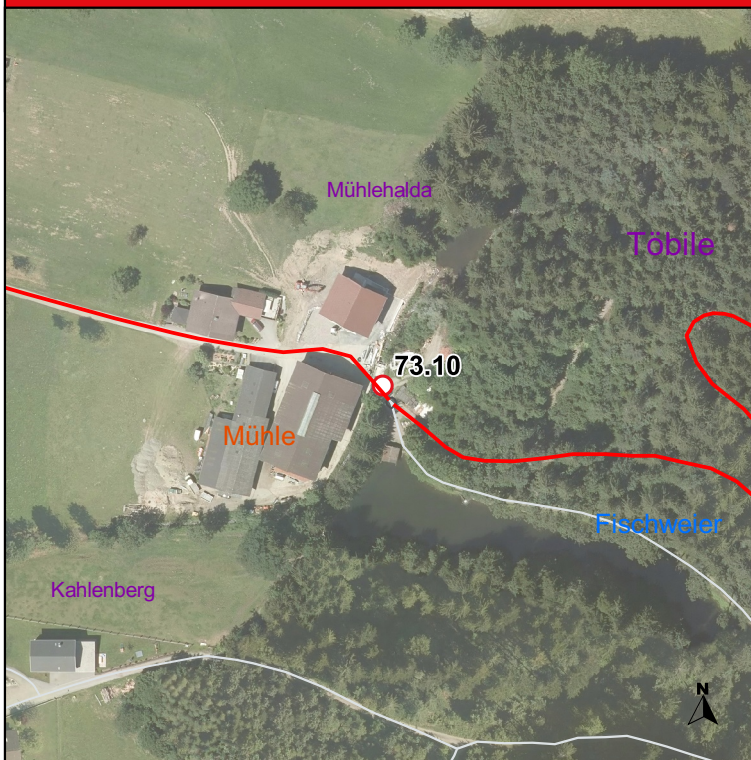
Lieferant
Visuform






Örtlicher Betreuer
Gemeinde

Montage / Datum
2013 aktualisiert

Unterschrift

Bemerkungen



-  Wegweiser
-  Wegweiser mit Orientierungskarte
-  Spazier-, Wanderweg
-  Bergwanderweg
-  Alpiner Steig

Maßstab: 1:2.500

Ausgabe: 11.12.2025

www.vorarlberg.at/raumplanung

VOGIS - Daten | Orthofoto Land Vorarlberg 2022