

WEGWEISER STANDORTBLATT

Anbringung bei
Burgweg, Abzw. Gaisbühel






Standort / Höhe ü. M.
Jagdberg 555 m
zu Arm B-C

Standort Nummer	73.09
Gemeinde	Schlins
Ausführung	Alpinneu

Arm	Markierung	1-/2seitig	1-/2armig	1-/2armig	1-/2seitig	Markierung	Arm	
A	GW	2	1					
Burgweg Schlins Kirche				5 Min.				
B	GW	1	2	2	1	GW	C	
St. Loi			15 Min.		Ruine Jagdberg			3 Min.
Schlins Kirche			15 Min.		Frommengärsch			
Gais			30 Min.		über Straße			15 Min.

<p>Lageskizze</p>	<p>Anordnung der Tafeln</p>	<p>Planung Amann M. Rauch G.</p> <hr/> <p>Lieferant Visuform</p> <hr/> <p>Örtlicher Betreuer Gemeinde</p> <hr/> <p>Montage / Datum 2013 aktualisiert</p> <hr/> <p>Unterschrift</p>
<p>Bemerkungen</p>		



-  Wegweiser
-  Wegweiser mit Orientierungskarte
-  Spazier-, Wanderweg
-  Bergwanderweg
-  Alpiner Steig

Maßstab:1:2.500

Ausgabe:11.12.2025

www.vorarlberg.at/raumplanung

VOGIS - Daten | Orthofoto Land Vorarlberg 2022