

WEGWEISER STANDORTBLATT

Anbringung bei
Wegkreuzung im Wald

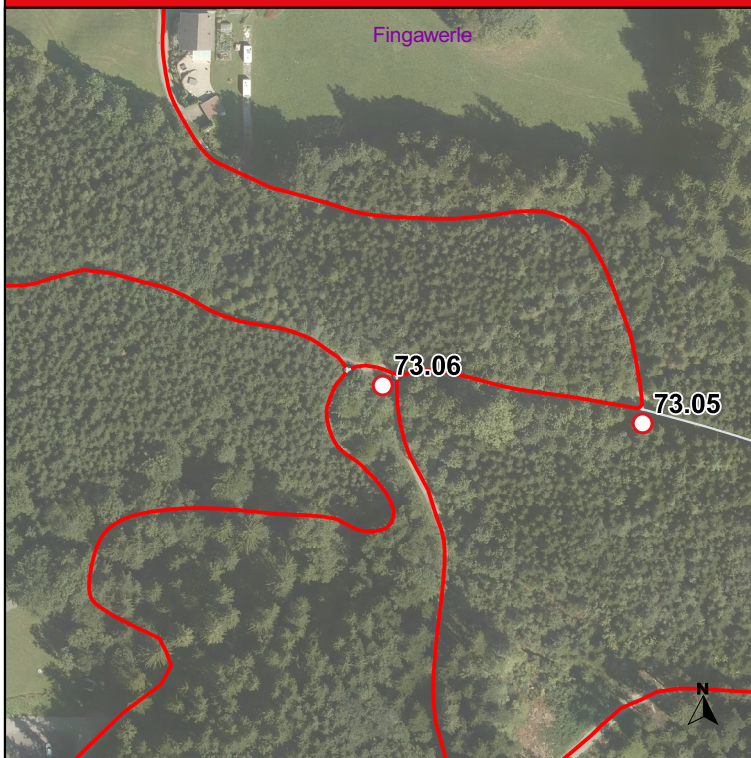
oberhalb Jupident






Standort / Höhe ü. M.
538 m
zu Arm
A-B

Standort	
Nummer	73.06
Gemeinde	Schlins
Ausführung	Alpinneu

Arm	Markierung	1-/2seitig	1-/2armig	1-/2armig	1-/2seitig	Markierung	Arm		
A	GW	2	2	2	2	GW	B		
Schlins Kirche				10 Min.		Ruine Jagdberg		10 Min.	
Schnifis				45 Min.		Schlins Kirche		15 Min.	
Röns				40 Min.					
C	GW	2	1						
Gais ü. Gaisbühel				20 Min.					
Bludesch				50 Min.					
Nenzing Bahnhof				40 Min.					
				1	2	GW	D		
						Jupident		5 Min.	
						St. Loy		10 Min.	
						Fromengärsch		20 Min.	

<p>Lageskizze</p>	<p>Anordnung der Tafeln</p>	Planung
		Amann M.
		Rauch G.
		Lieferant
		Visuform
		Örtlicher Betreuer
		Gemeinde
	Befestigung	Montage / Datum
	3 m - Eisensteher	2013 aktualisiert
		Unterschrift
Bemerkungen		



-  Wegweiser
-  Wegweiser mit Orientierungskarte
-  Spazier-, Wanderweg
-  Bergwanderweg
-  Alpiner Steig

Maßstab:1:2.500

Ausgabe:11.12.2025

www.vorarlberg.at/raumplanung

VOGIS - Daten | Orthofoto Land Vorarlberg 2022