

WEGWEISER STANDORTBLATT

Anbringung bei
Weggabelung im Wald

_____ oberhalb Obdorfweg

Standort / Höhe ü. M.

Standort

Nummer 73.05

Gemeinde Schlins






zu Arm

Ausführung

Arm	Markierung	1-/2seitig	1-/2armig	1-/2armig	1-/2seitig	Markierung	Arm
A	GW	2	1				
Schlins Kirche Schnifis / Röns							
				1	1	GW	B
				Ruine Jagdberg St. Loi - Frommengärsch Gais - Bludesch			

<p>Lageskizze</p>	<p>Anordnung der Tafeln</p>	<p>Planung Amann M. Rauch G.</p>
		<p>Lieferant Arm A Huber Arm B Visufrom</p>
	<p>Befestigung Rohrstange vorhanden</p>	<p>Örtlicher Betreuer Gemeinde</p>
<p>Bemerkungen</p> <p>2013: Tafel B neu, Ausführung Alpinneu. Tafel A, Kleber beidseitig: <i>Kirche kursiv.</i></p>		<p>Montage / Datum Arm A 1994 Arm B 2013 Unterschrift</p>



-  Wegweiser
-  Wegweiser mit Orientierungskarte
-  Spazier-, Wanderweg
-  Bergwanderweg
-  Alpiner Steig

Maßstab:1:2.500

Ausgabe:11.12.2025

www.vorarlberg.at/raumplanung

VOGIS - Daten | Orthofoto Land Vorarlberg 2022