

WEGWEISER STANDORTBLATT

Anbringung bei
Kirchstraße / Obdorfweg

Standort / Höhe ü. M.

Standort

Nummer 73.04

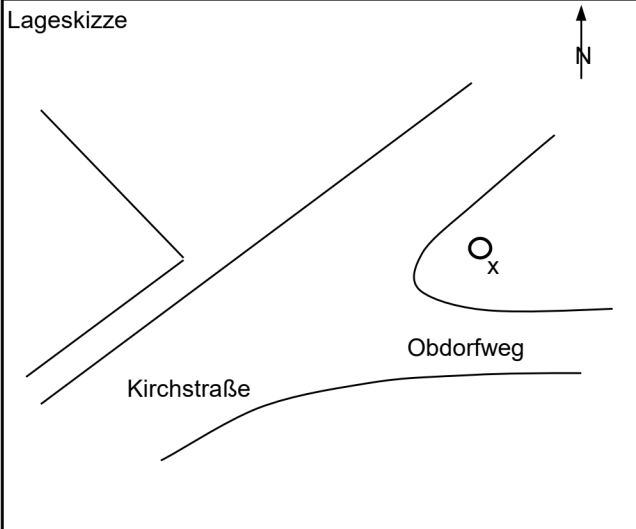
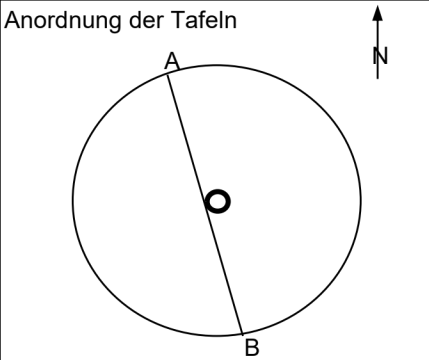
Gemeinde **Schlins**

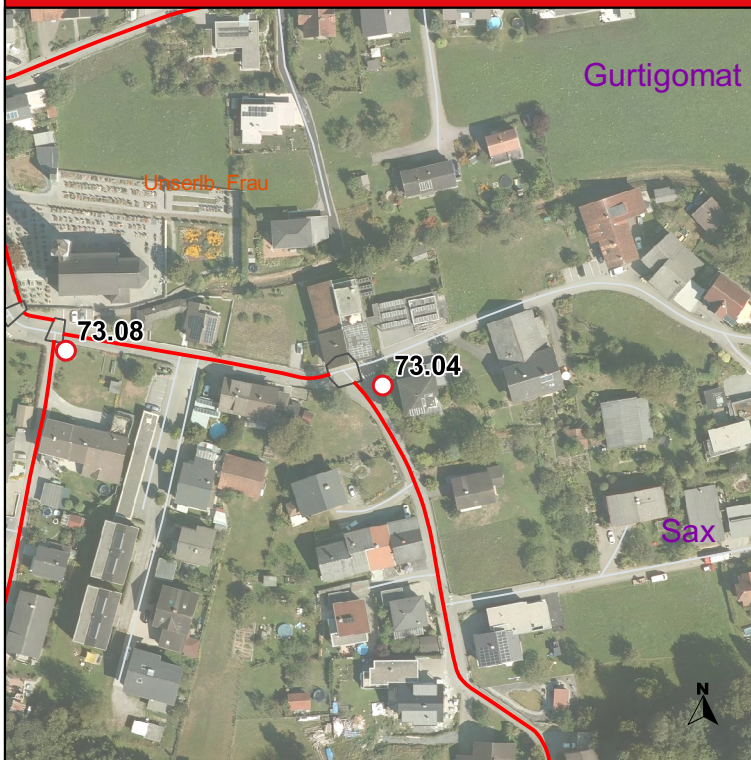
zu Arm






A - B

Ausführung

Arm A	Markierung GW	1-/2seitig 1	1-/2armig 2	1-/2armig 2	1-/2seitig 1	Markierung GW	Arm B
Fischweiher Bludesch				Ruine Jagdberg Gaisbühel Bludesch			

<p>Lageskizze</p> 	<p>Anordnung der Tafeln</p> 	Planung Villa
		Lieferant Huber 20.07.1994
		Örtlicher Betreuer E. Rauch
	Befestigung Rohrstange vorhanden	Montage / Datum
Bemerkungen		Unterschrift
<p>Ersatz für vorh. Tafeln (x). Könnte zur besseren Einsehbarkeit auch bei Rohrstange mit Spiegel oder am Holzmast befestigt werden.</p>		



-  Wegweiser
-  Wegweiser mit Orientierungskarte
-  Spazier-, Wanderweg
-  Bergwanderweg
-  Alpiner Steig

Maßstab:1:2.500

Ausgabe:11.12.2025

www.vorarlberg.at/raumplanung

VOGIS - Daten | Orthofoto Land Vorarlberg 2022