

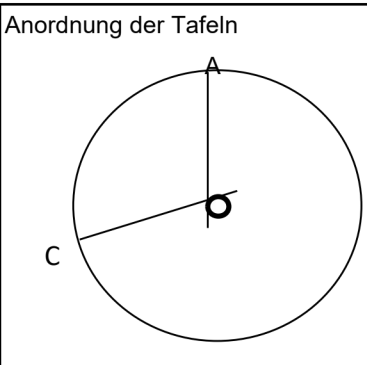
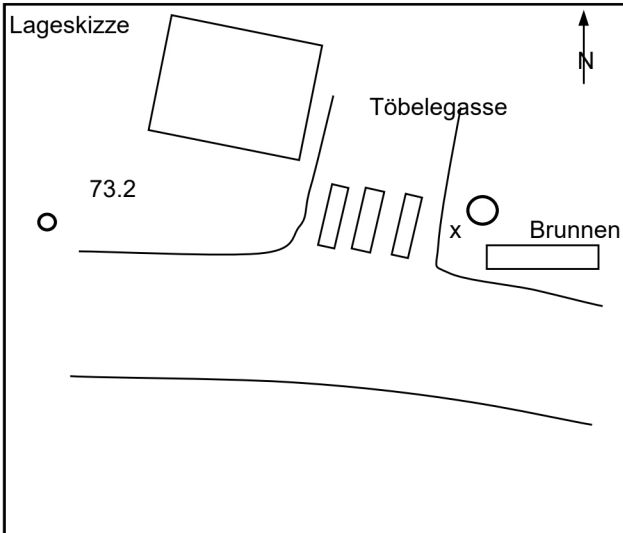
WEGWEISER STANDORTBLATT

Anbringung bei
Abzw. Töbelegasse

Standort / Höhe ü. M.
zu Arm

Standort Nummer	<u>73.03M</u>
Gemeinde	Schllins
Ausführung	alpinneu

Arm	Markierung	1-/2seitig	1-/2armig	1-/2armig	1-/2seitig	Markierung	Arm
A1	M	2	1				
Über Flexis: Bludesch <u>3,8 km</u> Schnifis <u>5,5 km</u>							
A2	M	2	1				
Thüringen <u>5,9 km</u> Montiola Weiher <u>6,0 km</u> Thüringerberg <u>8,9 km</u>							
				1	2	M	C
				Schllins Ortszentrum <u>0,3 km</u> Frommengärsch zum Walgauradweg <u>1,1 km</u>			







Befestigung
Anbringen auf WW Standort 73.03

Planung Amann M. Rauch G.
Lieferant Fa. Glatz
Örtlicher Betreuer Mähr Alwin
Montage / Datum 2009
Unterschrift

Bemerkungen
MB-Tafeln gemeinsam mit WW-Schildern anbringen (Tafel A zu A, B zu B, usw.).



-  Wegweiser
-  Asphaltstrecke
-  Schotterstrecke
-  Schiebe/Tragestrecke

Maßstab: 1:2.000
Ausgabe: 03.06.2024

www.vorarlberg.at/raumplanung
VOGIS - Daten | Orthofoto Land Vorarlberg 2022