

# WEGWEISER STANDORTBLATT

Anbringung bei  
Abzw. Töbelegasse

Standort / Höhe ü. M.

Standort

Nummer 73.03

Gemeinde **Schlins**

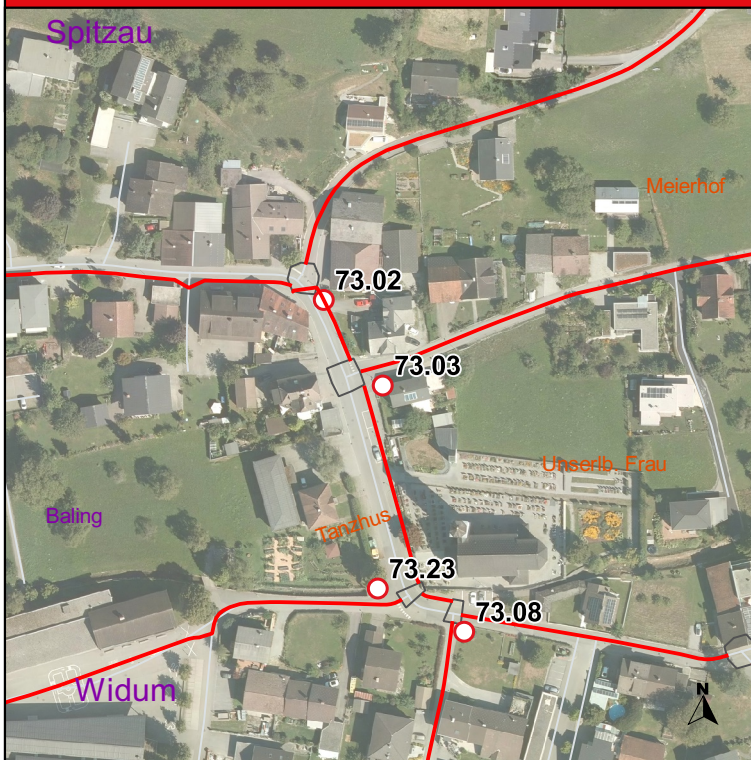
Ausführung






Alpinneu

zu Arm

Arm	Markierung	1-/2seitig	1-/2armig	1-/2armig	1-/2seitig	Markierung	Arm
A	GW	2	1				
Gemeindezentrum <u>5 Min.</u> Röns <u>30 Min.</u> Schnifis ü. Gurtgasse <u>35 Min.</u>							
				1	1	GW	B1
				Ruine Jagdberg <u>15 Min.</u> Gais <u>30 Min.</u> Bludesch <u>1 Std.</u>			
				1	1	GW	B2
				Frommengärsch <u>15 Min.</u> Bahn-Hst. Schlins <u>25 Min.</u> Satteins <u>1 Std.</u>			
C	GW	1	1				
Fischweiher <u>10 Min.</u> Bludesch ü. Runkelina <u>1 Std.</u> Schnifis ü. Flexis <u>1 1/4 Std.</u>							

Lageskizze 	Anordnung der Tafeln 	Planung Amann M. Rauch G.
		Lieferant Visuform
Bemerkungen	Befestigung Kandelaber	Örtlicher Betreuer Gemeinde
		Montage / Datum 2013 aktualisiert
		Unterschrift



-  Wegweiser
-  Wegweiser mit Orientierungskarte
-  Spazier-, Wanderweg
-  Bergwanderweg
-  Alpiner Steig

Maßstab:1:2.500

Ausgabe:11.12.2025

[www.vorarlberg.at/raumplanung](http://www.vorarlberg.at/raumplanung)

VOGIS - Daten | Orthofoto Land Vorarlberg 2022